




Präperm-Bohraufschlüsse im Bereich der Nordostdeutschen Senke
(nach E. BERGMANN, N. HOFFMANN & W. LINDERT 1983)

Dok. 22 Bohrung Dranske 1/68

Koordinaten: H 6056710,3 R 4579094,3

Meßtischblatt 1345 Wiek

2,0 m NN

Stratigraphie	Teufe (m)	Mächtigkeit		Hiatus	Fauna/ Flora	Mutter- gestein (m)	Speicher- gestein (m)	Kern (m)
		erteuft	wahr					
Quartär	- 53	53	53					
Tertiär	Iaramische Lücke				Iaramische Lücke			
Oberkreide	- 554	501	501					
Unterkreide	- 562	8	8					
Malm	jungkimmerische Lücke				jungkimmerische Lücke			
Dogger								
Lias								
Keuper	- 570	8	8					
Muschelkalk	- 654	84	84					
Oberer Buntsandstein	- 763	109	109					
Mittlerer Buntsandstein	- 778	15	15					
Unterer Buntsandstein	- 831	53	53					
Zechstein	- 922	91	91					
Oberrotliegend	asturische Lücke				asturische Lücke			
Unterrotliegend								
Oberkarbon								
Unterkarbon	- 2670	1748	1745		☉	1305	20/248	346,6
Oberdevon	- 3013	343	341		☉		76/?	90,1
Detailgliederung der Präperm-Einheiten siehe Dok. 23								