








Präperm-Bohraufschlüsse im Bereich der Nordostdeutschen Senke  
(nach E. BERGMANN, N. HOFFMANN & W. LINDERT 1983)

## Dok. 39 Bohrung Hiddensee 4/68

Koordinaten: H 6053110,6 R 4574114,6

Meßtischblatt 1444 Kloster

1,5 m NN

Stratigraphie	Teufe (m)	Mächtigkeit		Hiatus	Fauna/ Flora	Mutter- gestein (m)	Speicher- gestein (m)	Kern (m)
		erteuft	wahr					
Quartär	- 73	73	72					
Tertiär	Iaramische Lücke				Iaramische Lücke			
Oberkreide	- 544	474	468					
Unterkreide	- 557	10	9					
Malm	jungkimmerische Lücke				jungkimmerische Lücke			
Dogger								
Lias								
Keuper	- 584	27	27					
Muschelkalk	- 680	96	94					
Oberer Buntsandstein	- 780	100	99					
Mittlerer Buntsandstein	- 808	28	28					
Unterer Buntsandstein	- 897	89	87					
Zechstein	- 906	9	94					
Rotliegend	Dornbusch-Störung				Dornbusch-Störung			
Stefanium	- 952	46	45,4				6,8	
Westfalium D	- 1248	296	293,7				97,8	
Westfalium C	- 1532	284	281,9				5	4,8
Westfalium B	- 1632	100	98,9				5	53,1
Westfalium A	- 1685	53	53					18,5
Namurium	sudetische Lücke				sudetische Lücke			
Ober-Viséum	- 1820	134	134					34,9