








Präperm-Bohraufschlüsse im Bereich der Nordostdeutschen Senke
(nach E. BERGMANN, N. HOFFMANN & W. LINDERT 1983)

Dok. 52 Bohrung Neuenkirchen 2/73

Koordinaten: H 6047153,6 R 4584691,2

Meßtischblatt 1445 Trent

6,7 m NN

Stratigraphie	Teufe (m)	Mächtigkeit		Hiatus	Fauna/ Flora	Mutter- gestein (m)	Speicher- gestein (m)	Kern (m)
		erteuft	wahr					
Quartär	- 68	68	68					
Tertiär	Iaramische Lücke				Iaramische Lücke			
Oberkreide	- 576	508	508					
Unterkreide	- 591	15	15					
Malm	jungkimmerische Lücke				jungkimmerische Lücke			
Dogger								
Lias								
Keuper	- 621	30	30					
Muschelkalk	- 769	148	148					
Oberer Buntsandstein	- 875	106	106					
Mittlerer Buntsandstein	- 907	32	32					
Unterer Buntsandstein	- 1030	123	123					
Zechstein	- 1064	34	34					
Rotliegend	asturische Lücke				asturische Lücke			
Stefanium/Westfalium D								
Westfalium C/B	-1424	360	360			62,0	109,6	101,0
Westfalium A/Viséum 2	sudetische Lücke				sudetische Lücke			
Viséum 1/Tournaisium	- 2084	659	659				10,0	151,6
Devon	- 3234,5	1150,5	1150,5				49,1	428,4
Detailliertere Angaben zu den präpermischen Einheiten siehe Dok. 53								