










Präperm-Bohraufschlüsse im Bereich der Nordostdeutschen Senke
(nach E. BERGMANN, N. HOFFMANN & W. LINDERT 1983)

Dok. 83 Bohrung Wiek 4/70

Koordinaten: H 6060325,5 R 4581352,7

Meßtischblatt 1445 Trent

3,6 m NN

Stratigraphie	Teufe (m)	Mächtigkeit		Hiatus	Fauna/ Flora	Mutter- gestein (m)	Speicher- gestein (m)	Kern (m)
		erteuft	wahr					
Quartär	- 53	53	53					
Tertiär	Iaramische Lücke				Iaramische Lücke			
Oberkreide	- 566	513	513					
Unterkreide	- 577	11	11					
Malm	jungkimmerische Lücke				jungkimmerische Lücke			
Dogger								
Lias								
Keuper	- 613	36	36					
Muschelkalk	- 720	107	107					
Oberer Buntsandstein	- 828	108	108					
Mittlerer Buntsandstein	- 844	16	16					
Unterer Buntsandstein	- 958	114	114					
Zechstein	- 1062	104	104					
Rotliegend	asturische Lücke				asturische Lücke			
Stefanium								
Westfalium	- 1295	233	232,5				12,3	20,1
Namurium	sudetische Lücke				sudetische Lücke			
Viséum	- 1886	591	591					52,9
Tournaisium	- 2248	362	359,3					26,2
"Etröeungtium"	- 2297	49	48,8					8,9
Famennium	- 2360	63	63,0					9,0
Frasnium	- 2680	320	319,7				71,0	127,1
Detailliertere Angaben zu den unterkarbonisch/devonischen Einheiten siehe Dok. 84								